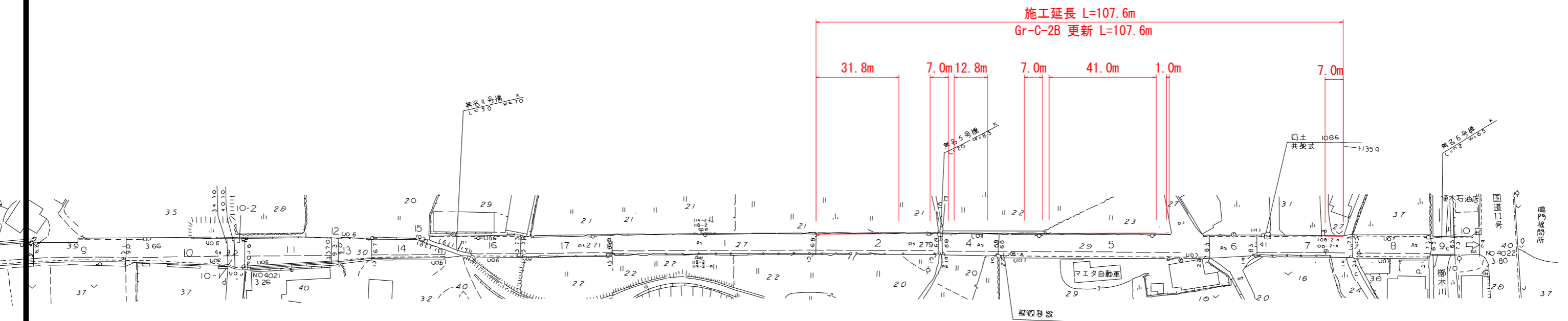
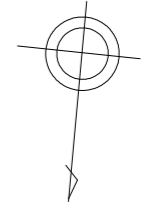


平面図 S=1:1000

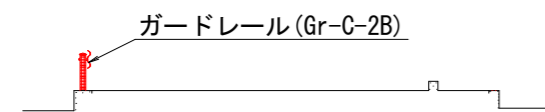
鳴門市

北灘町

榑木



標準断面図 S=1:100



実施設計図面

工事名	R6徳土 亀浦港榑木線 鳴・北灘榑木防護柵工事(3) (担い手確保型)		
路線名等	亀浦港榑木線		
工事箇所	鳴門市北灘町榑木 (第3分割)		
図面名	平面図		
縮尺	図示	図面番号	1 / 1
年度	令和6年度		
事業者名	徳島県東部県土整備局<徳島>		